

TC-OK-1-46

K R A K Ó W

ogród klasztorny augustianów i paulinów na Kazimierzu 1785.

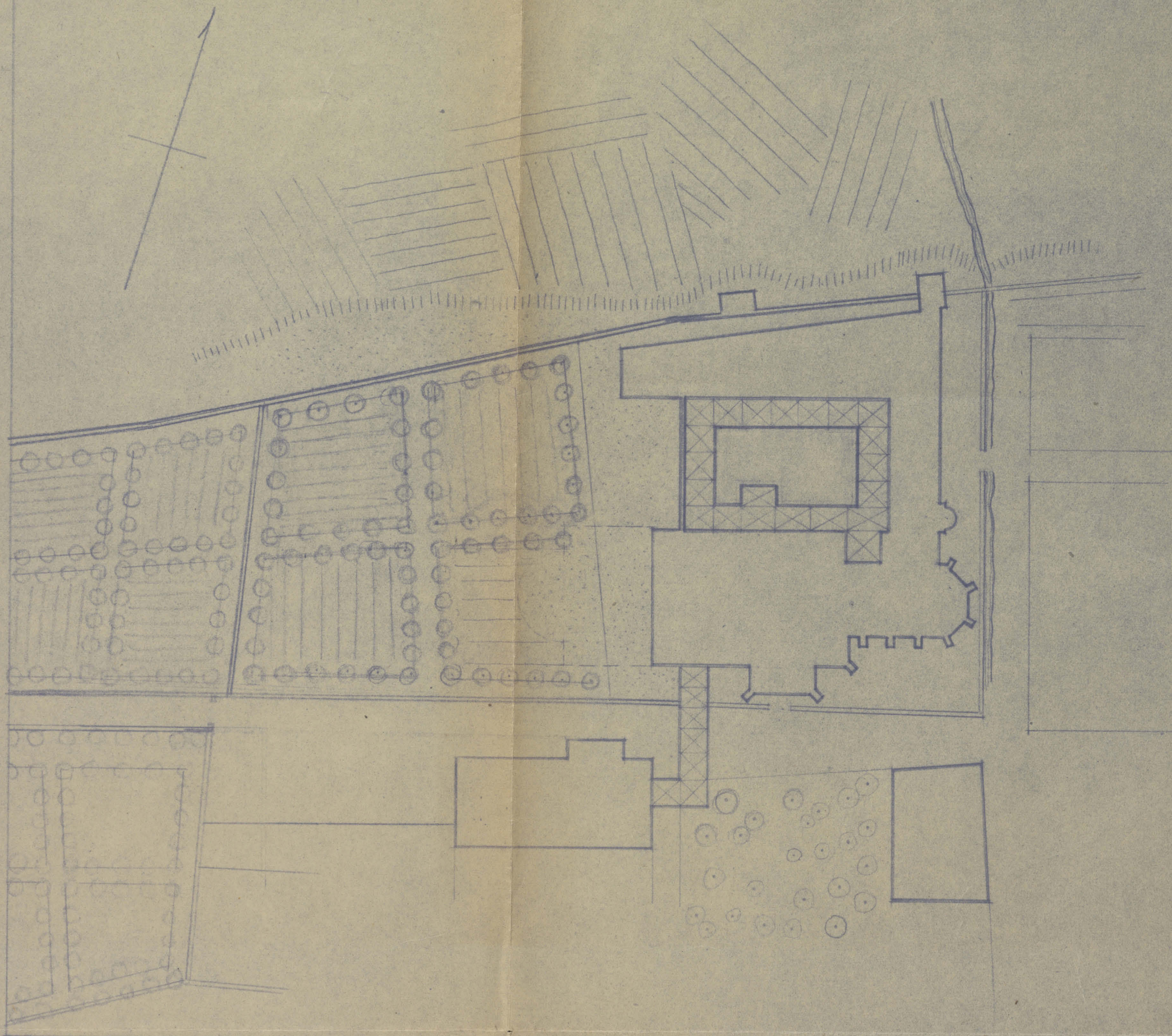
Plan ogrodów 1:1000 opracowany przez dr G. Ciołka 1949 na podstawie:

1. Tzw. Kołłątajowski plan Krakowa z 1785 r. Oryginał w Geheimes Staatsarchiv , Berlin; kopia w Muzeum Historycznym M. Krakowa.
2. Współczesny plan Krakowa 1:1000; kopia w zbiorach Katedry Planowania Przestrzennego Politechniki Krakowskiej.

KRAKÓW · KAZIMIERZ · AUGUSTIANIE · 1786

1:1000


TC-02-1-46



WG. PLANU KOLLETAJOWSKIEGO KRAKOWA 1786

RYS. W. GEINGA

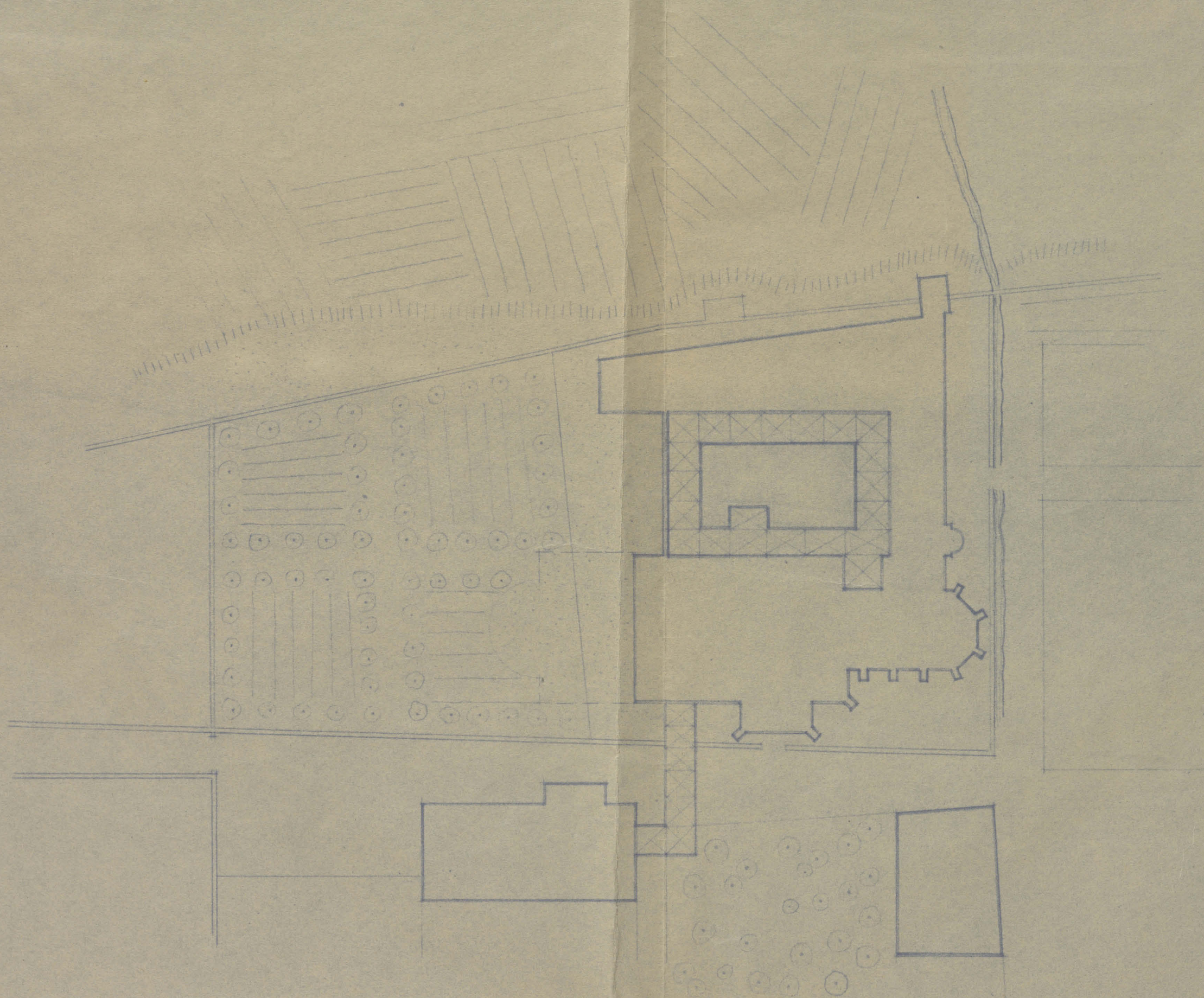
ODZ.
Nr Neg Nc 3675/1



KRAKÓW · KAZIMIERZ · AUGUSTYNIĘ · 1785

1:1000


TC-OK-A-46



WG. PLANU 1:3500

RYC. 30

RYC. W. GENIA



SYT. MIEJSKA AUGUSTJAN

1348

Unalwa - Kasimierz

002

Nr. Neg. Nc 9675/1

